

LISTA DE PATRIMÔNIO PROTEGIDO: TOMBADO, REGISTRADO E INVENTARIADO

PATRIMÔNIO TOMBADO / REGISTRADO

NÍVEL DE PROTEÇÃO: Municipal

INEXISTENTE

NÍVEL DE PROTEÇÃO: Estadual

Registro do Patrimônio Imaterial

Foto	Denominação / localização	Código / Categoria
	Reinados e Congados	-
	DOCUMENTAÇÃO / DATA	Inventariado
	-	NÃO

NÍVEL DE PROTEÇÃO: Federal

INEXISTENTE

PATRIMÔNIO INVENTARIADO

OBSERVAÇÕES:

BENS INVENTARIADOS NO ATUAL EXERCÍCIO (2027)

ÁREA A – ZONA URBANA DO DISTRITO SEDE

Bens Imóveis/ Estruturas Arquitetônicas e Urbanísticas

Foto* ¹	Código	Denominação / Localização	Ano de Inventário
*	EAU 01	Igreja Matriz de São José Praça São José, s/n	2009
*	EAU 02	Prédio da Prefeitura Municipal de Toledo Praça Presidente Vargas, nº08	2021
*	EAU 03	Estádio Municipal Pedro Wolhers Avenida São Vicente de Paulo, s/nº	2021

¹ As fotos serão inseridas na medida em que os bens inventariados forem atualizados.

*	EAU 04	Praça São José Praça São José, s/n	2021
*	EAU 05	Ginásio Poliesportivo Antônio Pereira de Lima Rua Guilherme Pereira de Lima, s/nº, Jardim Nova Toledo	2022
	EAU 06	Cemitério Municipal de Toledo Rua Emílio Cezário, s/nº. Centro.	2024
	EAU 07	Praça São Miguel Praça São Miguel, s/nº. Centro.	2024
	EAU 08	Capela do Bom Jesus Rua São João Paulo II, nº 255. Bairro Jardim Bom Jesus	2024


Bens Móveis e Bens Integrados			
Foto	Código	Denominação / Localização	Ano de Inventário
*	BMI 01	Imagem de São José Igreja Matriz de São José Praça São José, s/n	2009
*	BMI 02	Cruzeiro Rua do Cruzeiro, s/nº	2021


Conjunto Urbano			
Foto	Código	Denominação / Localização	Ano de Inventário
*	CJU 01	Praça São Gabriel Área urbana do distrito sede	2022


Conjunto Paisagístico Natural			
Foto	Código	Denominação / Localização	Ano de Inventário
*	CP 01	Parque do Lago Área urbana do distrito sede	2021

Patrimônio Imaterial			
Foto	Código	Denominação / Localização	Ano de Inventário
*	BI 01	Produção da broa de abóbora na bananeira	2009
*	BI 02	Celebração de Corpus Christi	2009
*	BI 03	Festival de Inverno de Toledo Praça São José - Centro	2021
*	BI 04	Festa em Louvor a São José Igreja Matriz São José/ Praça São José	2022
*	BI 05	Aniversário da Cidade Praça São José	2022
*	BI 06	Festas Juninas das Escolas de Toledo Escola Municipal Simão de Toledo Pizza e Escola Municipal São José	2022
	BI 07	Virado de Banana com Queijo Área A – Zona Urbana Distrito Sede	2023

ÁREA B – ZONA RURAL

Bens Imóveis/ Estruturas Arquitetônicas e Urbanísticas			
Foto	Código	Denominação / Localização	Ano de Inventário
	EAU 09	Capela do Bom Jesus Bairro Pinhal Grande	2025

Conjunto Urbano			
Foto	Código	Denominação / Localização	Ano de Inventário
	CJU 02	Praça Santa Cruz Área B – Zona Rural, Bairro Pereiras	2023


Conjunto Paisagístico Natural			
Foto	Código	Denominação / Localização	Ano de Inventário
	CP 02	Conjunto Paisagístico da Antiga Usina Hidrelétrica Zona Rural do município de Toledo Coordenadas Geográficas: 22°41'23.00"S, 46°23'3.00"O	2025

Patrimônio Imaterial			
Foto	Código	Denominação / Localização	Ano de Inventário
	BI 08	Festa em louvor a Nossa Senhora das Graças Área B – Zona Rural, Bairro Pereiras	2023
	PI 09	Pamonha Doce Área B – Zona Rural, Bairro Campestre	2025

LISTA DE BENS INVENTARIADOS NO ATUAL PERÍODO DE AÇÃO E PRESERVAÇÃO

ÁREA B – ZONA RURAL

Bens Imóveis / Estruturas Arquitetônicas e Urbanísticas			
Foto	Código	Denominação / Localização	Ano
 <p>Foto: Fachada frontal da Capela do Bom Jesus. Área: Área B – Zona Rural Autoria: Ricardo Xavier Rezende Data: 26/11/2025</p>	EAU 09	Capela do Bom Jesus Bairro Pinhal Grande	2025

Conjuntos Paisagísticos ou Urbanos (Conjuntos Paisagísticos Naturais)- CP			
Foto	Código	Denominação / Localização	Ano
 <p>Foto: Conjunto Paisagístico da Antiga Usina Hidrelétrica. Área: Área B – Zona Rural Autoria: Racchel Santiago Data: 21/10/2025</p>	CP 02	<p>Conjunto Paisagístico da Antiga Usina Hidrelétrica</p> <p>Zona Rural do município de Toledo</p> <p>Coordenadas Geográficas: 22°41'23.00"S, 46°23'3.00"O</p>	2025

Patrimônio Imaterial			
Foto	Código	Denominação / Localização	Ano
 <p>Foto: Pamonhas doces. Área: Área B – Zona Rural Autoria: Reginaldo Antônio Pinto Data: 21/11/2025</p>	PI 09	<p>Pamonha Doce</p> <p>Área B – Zona Rural, Bairro Campestre</p>	2025